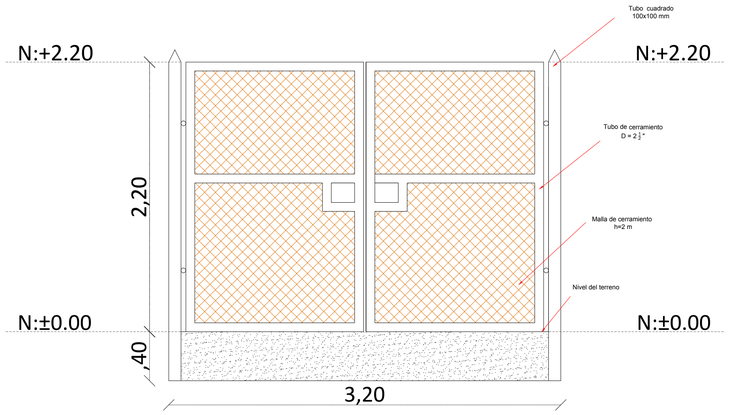

DETALLE PUERTA PRINCIPAL

ESCALA 1:25

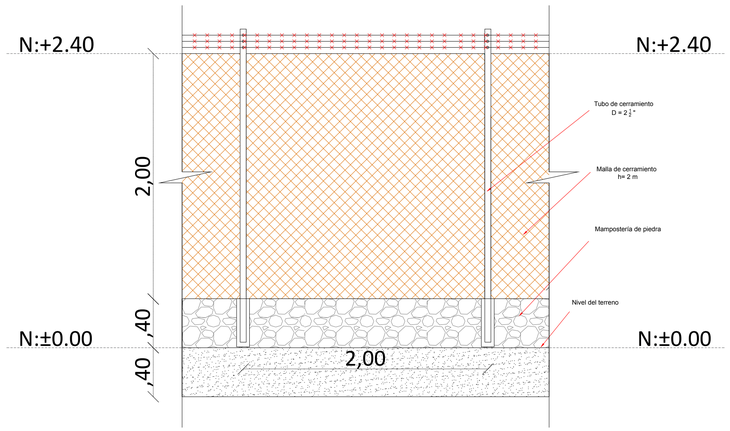

DETALLE CERRAMIENTO

ESCALA 1:25

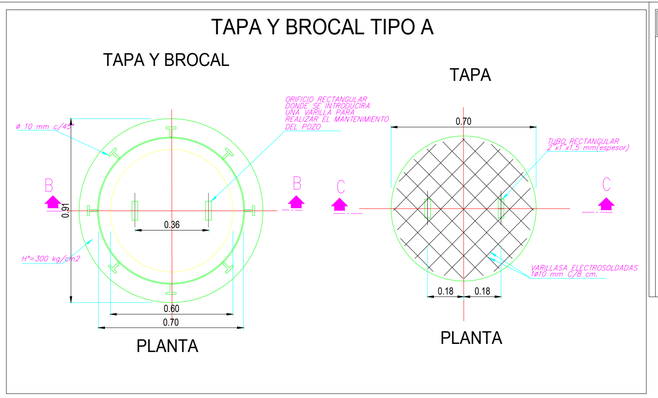

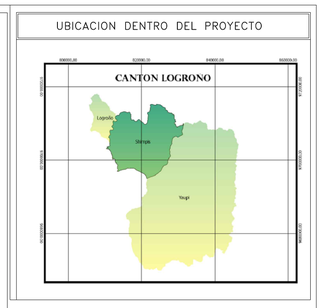

Plano tipo pozo de revisión #1 y #2

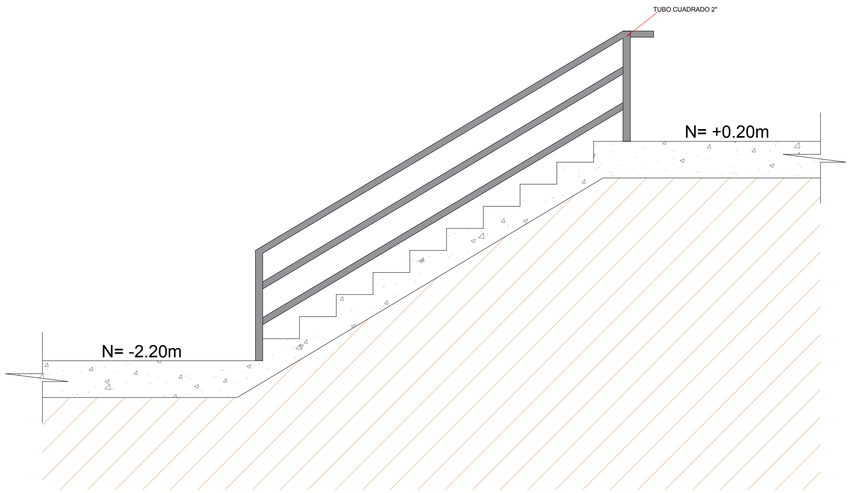

DETALLE DE GRADAS Y PASAMANOS

ESCALA 1:25

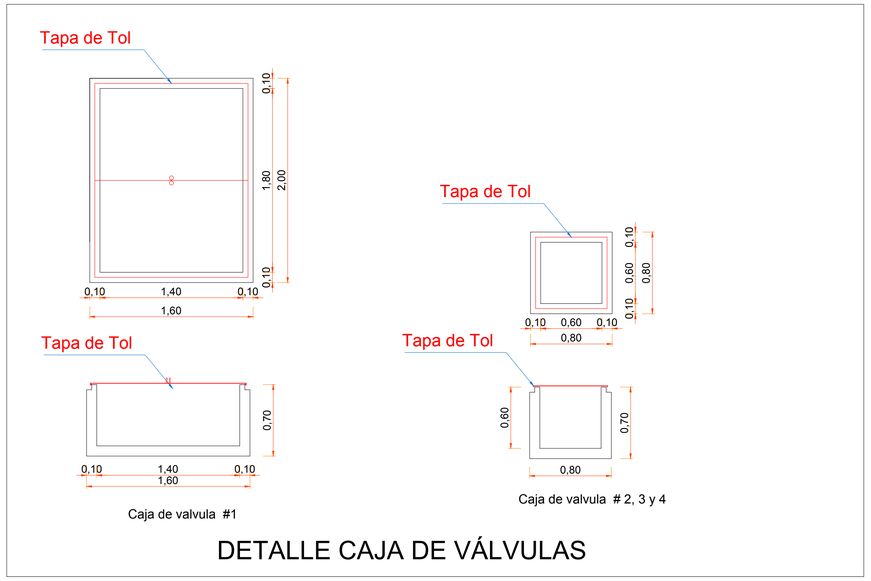

DETALLE CAJA DE VÁLVULAS

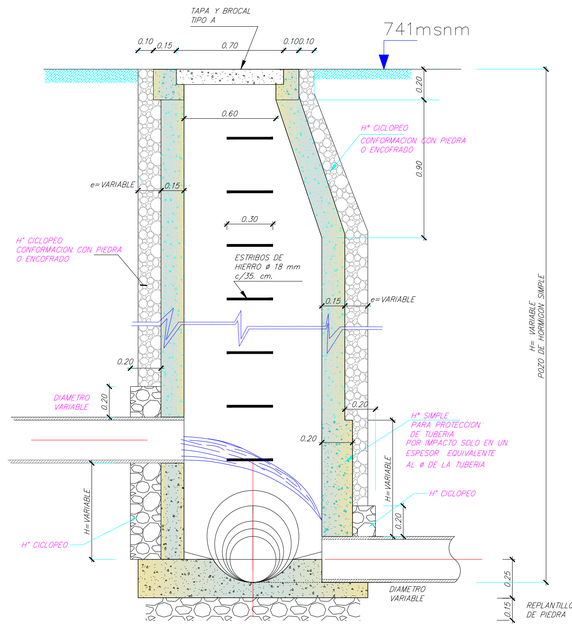

ESCALA 1:20

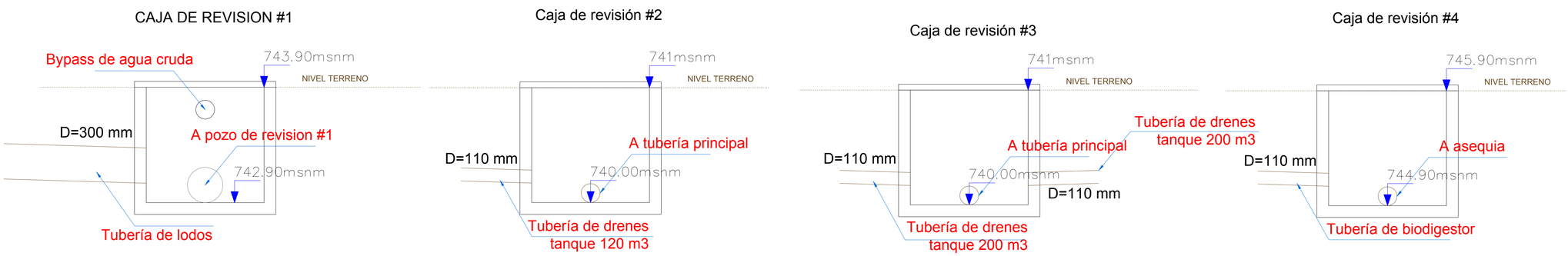

ESCALA 1:20

NOTAS:

1. TODAS LAS DIMENSIONES ESTAN EN METROS
2. EN CASO DE REQUERIR INFORMACIÓN ADICIONAL A LA EXISTENTE, SE DEBERÁ COORDINAR CON EL PROYECTISTA
3. ANTES DE REALIZAR LA CONSTRUCCIÓN DEL PROYECTO SE DEBERÁ REVISAR LOS PLANOS Y DOCUMENTOS TÉCNICOS PARA PRECAUTELAR UNA ADECUADA INTERVENCIÓN Y DEBERÁ SOLICITAR LA AMPLIACIÓN DE LA INFORMACIÓN CORRESPONDIENTE AL PROYECTO.

ELIPSOIDE .....SISTEMA GEODÉSICO MUNDIAL (WGS) 1984
CUADRÍCULA ..... ZONA 17 (LÍNEAS NUMERADAS EN NEGRO)
PROYECCIÓN .....UNIVERSAL TRANSVERSA DE MERCATOR
DATUM VERTICAL .....NIVEL MEDIO DEL MAR
DATUM HORIZONTAL .....SISTEMA GEODÉSICO MUNDIAL (WGS) 1984

GAD Municipal — MUNICIPIO — Logroño De Gobierno Confiable...!!

PROYECTO: ESTUDIO DEL SISTEMA REGIONAL DE AGUA POTABLE DE LA PARROQUIA SHIMPIS Y SUS COMUNIDADES

CONTIENE:
DETALLE DE GRADAS Y PASAMANOS
DETALLE DE PUERTA DE ACCESO PRINCIPAL
DETALLE DE CERRAMIENTO
DETALLE CAJAS DE REVISION

EJECUTA: CONSULTORIA SHIMPIS
FISCALIZA: MUNICIPIO

FECHA:	AGOSTO / 2020	ESCALAS:	LAS INDICADAS
DIBUJO:	CONSULTORIA		
ARCHIVO:	PLANTA DE TRATAMIENTO COMPACTA		
LÁMINA:	PLANTA DE TRATAMIENTO 011 /011		

JORGE WASHENGTON ENRIQUEZ CALLE
ESTUDIANTE INGENIERIA CIVIL FIMAE
Ing. Fernando Pizarro J.
DIRECTOR DE OOPP:

ESTUDIANTE INGENIERIA CIVIL FIMAE
ISIDRO LEONARDO ZAMBRANO VERA
Ing. Leonardo Zambrano
JEFE DE FISCALIZACION: