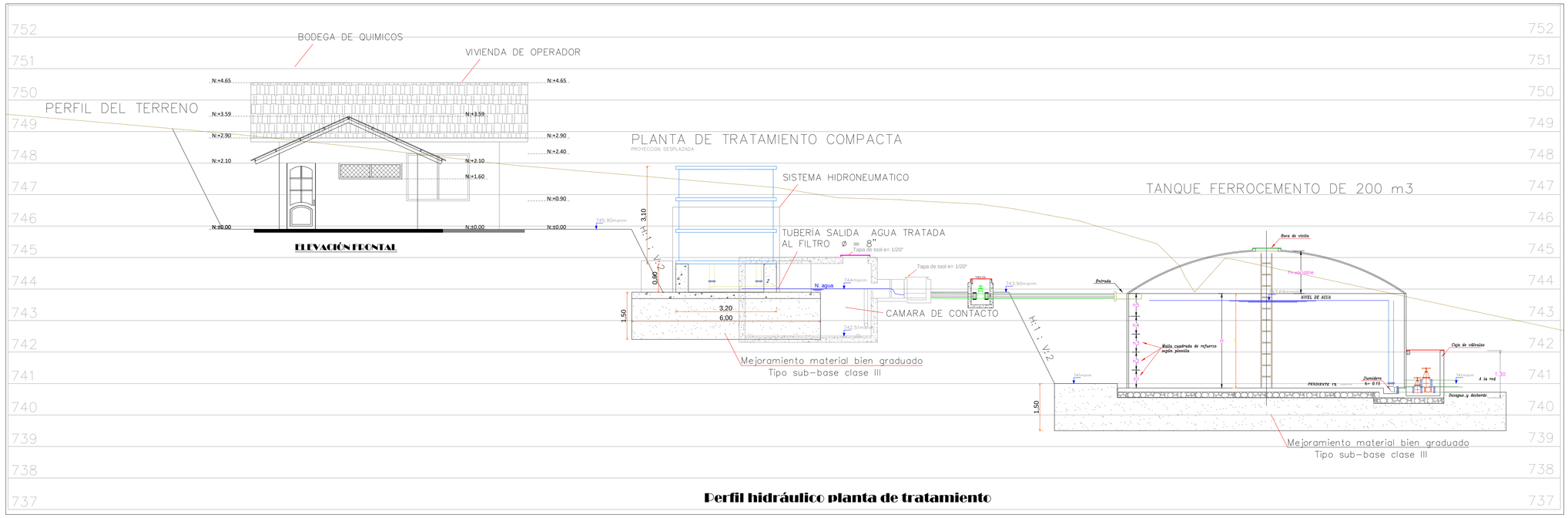

Perfil hidráulico planta de tratamiento

ESCALA 1:75

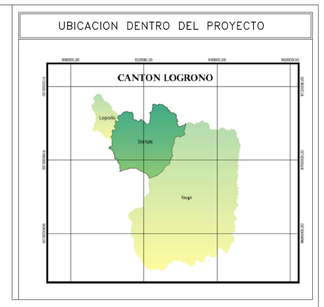

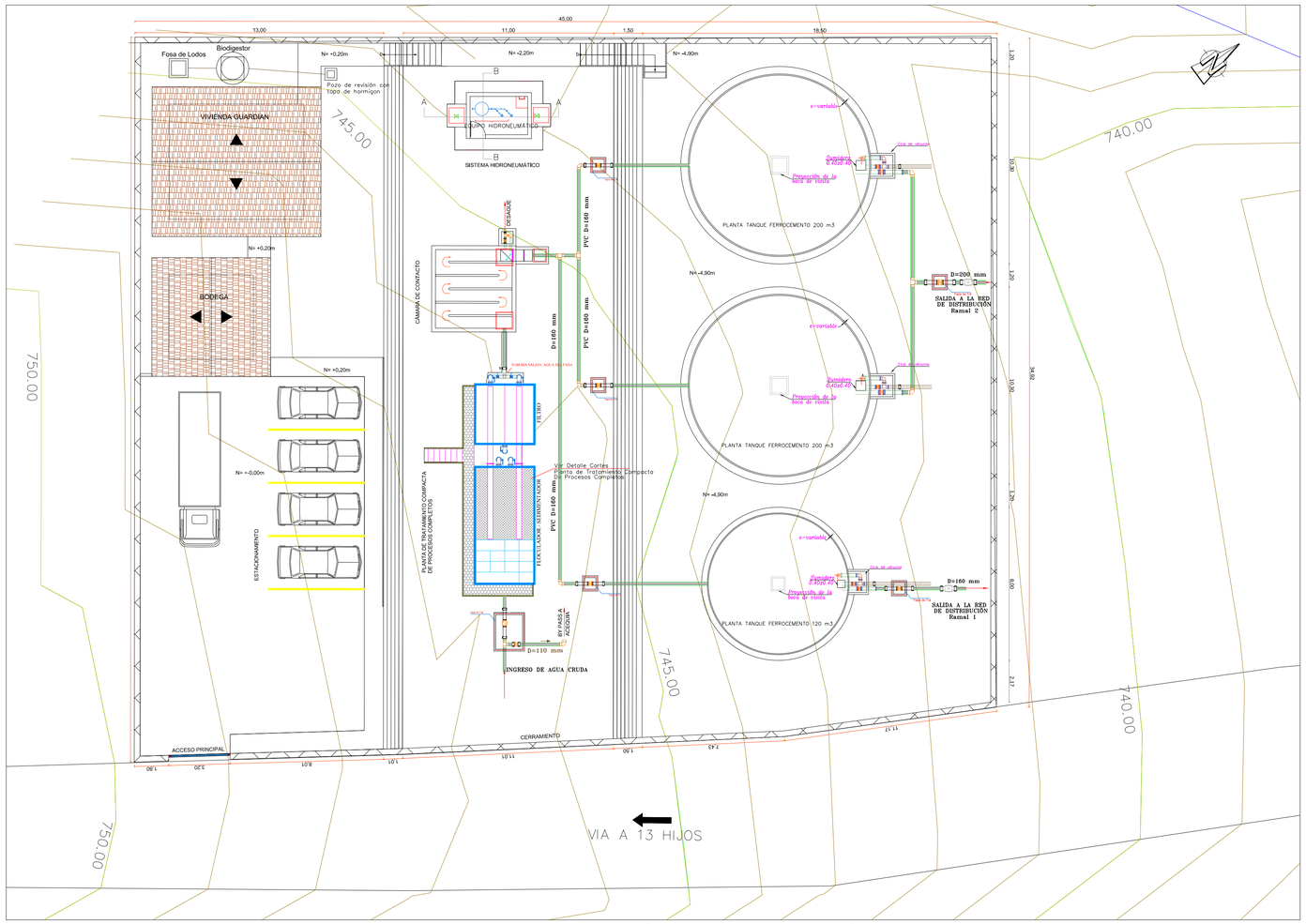

Emplazamiento planta de tratamiento

ESCALA 1:150

NOTAS:

1. TODAS LAS DIMENSIONES ESTAN EN METROS
2. EN CASO DE REQUERIR INFORMACIÓN ADICIONAL A LA EXISTENTE, SE DEBERÁ COORDINAR CON EL PROYECTISTA
3. ANTES DE REALIZAR LA CONSTRUCCIÓN DEL PROYECTO SE DEBERÁ REVISAR LOS PLANOS Y DOCUMENTOS TÉCNICOS PARA PRECAUTELAR UNA ADECUADA INTERVENCIÓN Y DEBERÁ SOLICITAR LA AMPLIACIÓN DE LA INFORMACIÓN CORRESPONDIENTE AL PROYECTO.

ELIPSOIDE .....SISTEMA GEODÉSICO MUNDIAL (WGS) 1984
CUADRÍCULA ..... ZONA 17 (LÍNEAS NUMERADAS EN NEGRO)
PROYECCIÓN .....UNIVERSAL TRANSVERSA DE MERCATOR
DATUM VERTICAL .....NIVEL MEDIO DEL MAR
DATUM HORIZONTAL .....SISTEMA GEODÉSICO MUNDIAL (WGS) 1984

GAD Municipal — MUNICIPIO — Logroño Un Gobierno Confiable...!!

PROYECTO:	ESTUDIO DEL SISTEMA REGIONAL DE AGUA POTABLE DE LA PARROQUIA SHIMPIS Y SUS COMUNIDADES
CONTIENE:	EMPLAZAMIENTO DE LA PLANTA DE TRATAMIENTO EN LA TOPOGRAFIA CORTE PLANTA DE TRATAMIENTO
EJECUTA:	CONSULTORÍA SHIMPIS
FISCALIZA:	MUNICIPIO
FECHA:	JUNIO / 2017
ESCALAS:	LAS INDICADAS
DIBUJO:	CONSULTORÍA
ARCHIVO:	PLANTA DE TRATAMIENTO COMPACTA
LÁMINA:	PLANTA DE TRATAMIENTO 002 /011

JORGE WASHINGTON CEVALLOS ENRIQUEZ CALLE
Revisar únicamente con Formato

Ing. Daniel Rodriguez
CONSULTOR:

Ing. Leonardo Zambrano
DIRECTOR DE OOPP
FISCALIZACIÓN: